



Паспорт

памятника природы
регионального значения
«Благовещенский затон»
(Петушинский район)

1. Наименование памятника природы: «Благовещенский затон».

1.1. Категория: памятник природы.

1.2. Профиль: водный.

2. Правоустанавливающий документ об организации памятника природы:

Решение исполнительного комитета Владимирского областного Совета народных депутатов от 01.12.80 № 1181/23 «Об организации в области ботанических заказников, признании памятниками природы участков лугов, лесных массивов, водных объектов и передаче их под охрану».

3. Местоположение памятника природы (с указанием собственников (пользователей) земель, на которых расположен памятник природы): Владимирская область, Петушинский район, в пойме левого берега р. Клязьмы, в 4 км юго-западнее г. Петушки, в 1 км юго-западнее пос. Клязьма, в 2,5 км юго-юго-западнее ж/д. станции «Леоново», на землях водного фонда. Географические координаты: 55°53'47" с.ш., 39°22'55" в.д.

4. Площадь: 15,5 га.

5. Описание границ:

Границы памятника природы проходят по границе береговой полосы Благовещенского затона на расстоянии 20 м от береговой линии, соответствующей среднемноголетнему уровню воды в водоёме, а также по наиболее узкой части протоки, соединяющей Благовещенский затон с р. Клязьмой.

6. Краткое описание памятника природы с указанием природных характеристик:

Благовещенский затон является типичной старицей р. Клязьмы и соединяется с ней протокой шириной 3-5 м в наиболее узкой части. В сухие годы протока почти пересыхает. Длина затона около 1 км, ширина – от 30 до 100 м. Водоём эвтрофного типа, грунт дна илистый. На поверхности воды разрастается плавающая растительность: многокоренник обыкновенный, ряска трёхдольная, водокрас лягушачий, встречаются кубышка жёлтая и кувшинка белоснежная (*Nymphaea candida*); по берегам произрастают камыш озёрный, стрелолист обыкновенный, ежеголовник прямой, сусак зонтичный, манник большой. На заболоченных прибрежных участках распространена калужница болотная, омежник водный, жерушник земноводный, осока острая, кизляк кистецветный (наумбургия кистецветная), дербенник иволистный.

Водоём представляет природоохранную ценность, как место произрастания одной из самых крупных во Владимирской области популяций водяного ореха плавающего (*Trapa natans*), занесённого в Красную книгу Владимирской области. В ходе обследования 2010 г. установлено, что водяной орех в затоне встречается преимущественно в его восточной части, где образует заросли по несколько десятков (до сотни и более) розеток. Отдельные розетки и небольшие группы встречаются также в западной части водоёма.

На северном берегу затона располагаются турбазы «Локомотив» и «Лесная быль», к северо-восточному берегу примыкают дачные участки. Водоём широко используется местным населением (преимущественно, дачники) для любительского рыболовства, выявлены факты незаконной ловли рыбы сетями. Благовещенский затон является местом нереста многих видов рыб, обитающих в р. Клязьме.

6.1. Цели и задачи, назначение:

- сохранение мест обитания редких и исчезающих видов растений (сальвиния плавающая), а также ценных в хозяйственном отношении видов ихтиофауны;
- сохранение типичных водных и прибрежно-водных фитоценозов;
- поддержание гидрологического режима поймы р. Клязьмы.

6.2. Угрожающие факторы:

- загрязнение водоёма в ходе интенсивной рекреационной деятельности;
- застройка прибрежной зоны базами отдыха, дачами и коттеджами;
- браконьерство;
- зарастание и обмеление водоёма;
- вырубка леса в прибрежной зоне.

6.3. Рекомендуемые мероприятия:

- выделение на местности границ охранной зоны;
- установка аншлагов;
- ведение постоянного мониторинга численности водяного ореха плавающего;
- проведение дополнительных исследований с целью уточнения видового состава флоры и фауны водоёма;
- периодическое информирование специалистов и местное население о режиме охраны и использования водоёма;
- благоустройство подходов к водоёму в местах пользования им местным населением;
- регулярное проведение химического, бактериологического и органолептического анализов воды в озере.

7. Перечень и описание функциональных зон памятника природы (в случаях деления на зоны) с указанием их границ и площади: функциональное зонирование отсутствует.

8. Режим охраны и использования:

8.1. Запрещённые виды деятельности:

- изменение гидрологического режима (за исключением мероприятий по восстановлению нарушенного гидрологического режима, по согласованию с уполномоченным органом (учреждением) в сфере управления особо охраняемыми природными территориями регионального значения);
- вырубка деревьев и кустарников вне существующих турбаз и приусадебных участков;
- загрязнение водоёма сточными водами, отходами производства и потребления, изменение гидрохимического режима, мойка автотранспорта;
- добыча полезных ископаемых, заготовка минерального или органического сырья;
- складирование полезных ископаемых, размещение отвалов размываемых грунтов;
- забор воды для промышленных целей;
- строительство зданий и сооружений вне существующих турбаз и приусадебных участков;
- строительство дорог, трубопроводов, линий электропередач и иных коммуникаций;
- перевод земель водного фонда в иные категории земель (за исключением земель особо охраняемых территорий и объектов);
- предоставление земельных участков юридическим или физическим лицам;

- распашка и раскопка земель, нарушение поверхностного дернового слоя и почвенного покрова вне существующих турбаз и приусадебных участков;
- нарушение структуры растительного покрова (за исключением мероприятий по предотвращению зарастания озера и восстановлению исчезающих популяций редких растений, проводимых по согласованию с уполномоченным органом (учреждением) в сфере управления особо охраняемыми природными территориями регионального значения);
- изменение видового состава флоры и фауны (за исключением мероприятий по реинтродукции исчезнувших видов флоры и фауны, проводимых по согласованию с уполномоченным органом (учреждением) в сфере управления особо охраняемыми природными территориями регионального значения);
- промысловая охота и промышленное рыболовство;
- рыболовство с использованием сетей и других запретных орудий и способов, нахождение с запрещёнными орудиями рыбной ловли;
- сенокосение с использованием автотранспортных средств;
- выпас, прогон, купание и водопой скота;
- разведение костров;
- проезд и стоянка автотранспорта, иных самоходных транспортных средств вне территорий существующих турбаз и приусадебных участков;
- использование моторных плавательных средств.

8.2. Разрешённые виды деятельности:

- любительское и спортивное рыболовство в установленном порядке;
- любительская и спортивная охота в установленном порядке;
- ручное сенокосение с сохранением подроста деревьев и кустарников;
- иные виды деятельности, не запрещённые пунктом 8.1.

9. Охранная зона (наличие, описание границ, площадь) памятника природы:

В целях предотвращения негативного антропогенного воздействия от использования сопредельных с памятником природы территорий по периметру его внешних границ устанавливается охранная зона. Северная граница охранной зоны проходит по северным границам лесных кварталов 30 и 32 Заречного участкового лесничества Заречного лесничества, далее огибает с юга пос. Клязьма. Восточная граница проходит от юго-восточного угла квартала 31 на юг по спрямлённому руслу ручья Ореховка до впадения в р. Клязьму. Южная граница охранной зоны проходит по левому берегу р. Клязьмы. Западная граница проходит по грунтовой дороге вдоль восточной границы выдела 49 квартала 52 урочища «Клязьминское» Клязьминского участкового лесничества Заречного лесничества, затем продолжается по мелиоративному каналу на запад и на север до юго-восточного угла выдела 42 квартала 52 урочища «Клязьминское», по восточной границе данного выдела выходит на южную границу квартала 29 Заречного участкового лесничества, следует на северо-восток вдоль южной границы квартала 29 и на север вдоль западной границы квартала 30 Заречного участкового лесничества.

В состав охранной зоны памятника природы включаются лесные кварталы 30 и 32 Заречного участкового лесничества, кварталы 52 (выделы 40, 41, 55-66), 53 (выделы 15-18, 20-31) урочища «Клязьминское» Клязьминского участкового лесничества Заречного лесничества.

Площадь охранной зоны составляет 398 га.

10. Режим охранной зоны:

10.1. Запрещённые виды деятельности:

- рубки лесных насаждений, за исключением санитарных рубок, осуществляемых в зимний период (с 15 ноября по 15 марта), по согласованию с уполномоченным органом (учреждением) в сфере управления особо охраняемыми природными территориями регионального значения, а также за исключением рубок, связанных со строительством, реконструкцией и эксплуатацией линейных сооружений;
- заготовка живицы, торфа, мха, иного органического или минерального сырья;
- разведка и разработка месторождений полезных ископаемых, складирование полезных ископаемых;
- проведение мелиоративных работ, нарушение гидрологического режима территории;
- применение минеральных удобрений, ядохимикатов, любых химических средств защиты и стимулирования роста растений вне территорий существующих турбаз и приусадебных участков;
- загрязнение территории отходами производства и потребления, складирование отходов;
- мойка автотранспорта;
- строительство зданий и сооружений вне территорий существующих турбаз и приусадебных участков;
- строительство и реконструкция дорог, трубопроводов, линий электропередач и иных линейных сооружений без положительного заключения государственной экологической экспертизы;
- распашка земель, нарушение почвенного покрова и поверхностного дернового слоя вне территорий существующих турбаз и приусадебных участков (за исключением случаев, связанных с проведением противопожарных и лесовосстановительных мероприятий);
- перевод земель лесного фонда, водного фонда и земель сельскохозяйственного назначения в иные категории земель;
- промышленная заготовка объектов растительного мира;
- выпас скота в радиусе 100 м от береговой линии водоёмов и водотоков;
- размещение летних лагерей и загонов для скота;
- проезд и стоянка автотранспорта, иных самоходных транспортных средств вне дорог общего пользования, вне территорий существующих турбаз и приусадебных участков (за исключением случаев, связанных с проведением противопожарных и лесохозяйственных мероприятий, научных исследований или мониторинга территории зоны);
- разведение костров, разбивка палаточных лагерей, туристских стоянок вне территорий существующих турбаз и приусадебных участков, специально установленных мест (за исключением случаев, связанных с проведением научных исследований или мониторинга территории зоны, по согласованию с уполномоченным органом (учреждением) в сфере управления особо охраняемыми природными территориями регионального значения).

10.2. Разрешённые виды деятельности:


- сенокосение с 1 июля;
- любительский сбор грибов и ягод;
- иные виды деятельности, не запрещённые пунктом 10.1.

11. Сведения о лицах, осуществляющих охрану, содержание и использование памятника природы и его охранной зоны:

1) Департамент природопользования и охраны окружающей среды администрации Владимирской области;

2) Государственное бюджетное учреждение Владимирской области «Единая дирекция особо охраняемых природных территорий Владимирской области».


Составитель паспорта:

Фамилия, имя, отчество	должность	подпись
Сергеев Максим Александрович	Ведущий эксперт отдела информации ГУ «Дирекция ООПТ»	



Дата оформления паспорта: 26 декабря 2011 г.

Паспорт согласован (орган, осуществляющий проведение государственной политики и управление особо охраняемыми природными территориями регионального значения):

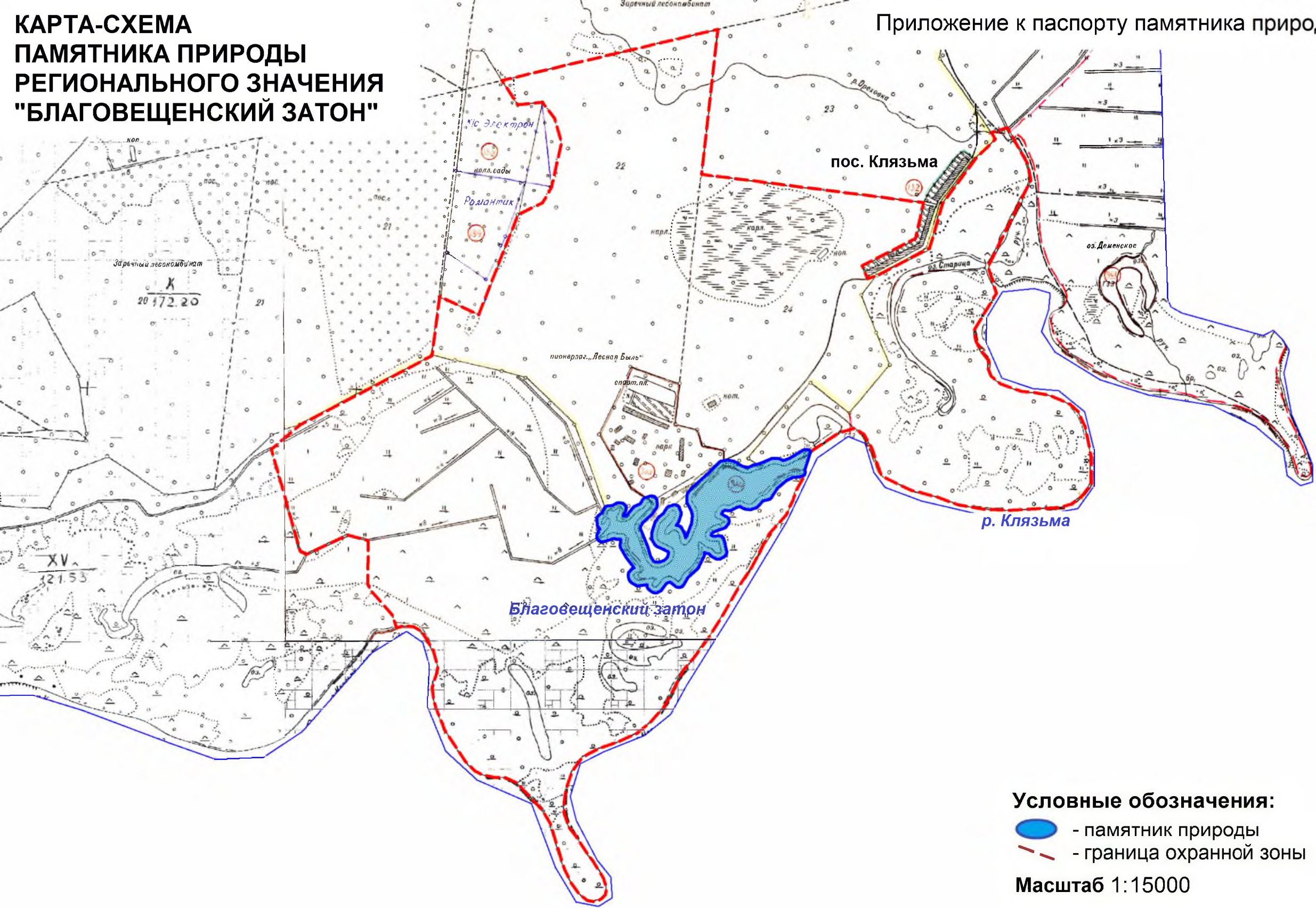
Фамилия, имя, отчество	должность	подпись
Мигачёв Алексей Алексеевич	Директор департамента природопользования и охраны окружающей среды администрации Владимирской области	



Приложение: карта-схема памятника природы регионального значения «Благовещенский затон».

**КАРТА-СХЕМА
ПАМЯТНИКА ПРИРОДЫ
РЕГИОНАЛЬНОГО ЗНАЧЕНИЯ
"БЛАГОВЕЩЕНСКИЙ ЗАТОН"**

Приложение к паспорту памятника природы



Условные обозначения:
● - памятник природы
- - - граница охранной зоны
Масштаб 1:15000